

PREMIÈRE JOURNÉE

Les Mardi 06/08/2019 de _____ heures à _____ heures

Observations de M⁽¹⁾ FAISSOLE Henri, Maire de Bussac

- 1) Demande de complément concernant 1 changement de destination sur Bussac Moulin de l'Échelle
- * Référence cadastrale : C/100
 - * Propriétaires : Jean-Michel et Jean-Christophe CHARANTON
 - * Fonction du bâtiment : Dépendances (cave / garage)
 - * Repère carte : Plancher 1 partie Nord (carte PLU)
 - * Photos : 2 photos (1 vue sur D109 et 1 vue arrière)

Observations : Cette demande vient compléter la première demande déjà intégrée sur la carte concernant l'ancien chaix du Moulin de l'échelle

L'ensemble du dossier de demande est joint en page 3 du présent registre (3 pages + 2 photos)

Henri FAISSOLE
Maire de Bussac

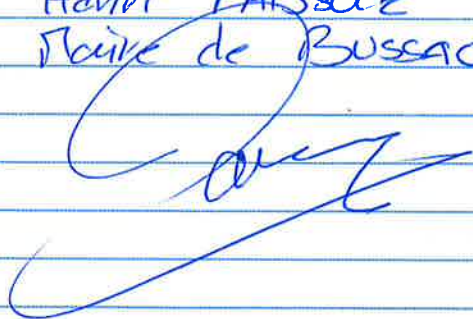


Planche 1 partie Nord Moulin de l'échelle (BUSSAC)

Fiche de renseignements relative au projet de changement de destination de bâtiments situés en zone N ou A du PLUi

I - Renseignements concernant le propriétaire

Nom / Prénom / Adresse : Jean-Michel CHARANTON et Jean-Christophe CHARANTON
..... LE MOULIN DE L'ECHELLE 24350 BUSSAC

II - Renseignements concernant le projet

Références cadastrales du (des) bâtiment(s) concerné(s) : C 100

Fonction du bâtiment (stockage, élevage...) : GRANGE/GARAGE (dépendances)

Etat du bâtiment (en état, en ruines, utilisé/inutilisé...). Précisez si les réseaux (électricité, eau potable, assainissement...) sont présents : ETAT GENERAL MOYEN

..... Réseaux OK ANC OK

Destination future envisagée (habitation, bureau/atelier, commerce, restaurant, hébergement touristique...) :

..... diverses possibilités (gîte, habitation, hébergement touristique)

Pièces à joindre : Plan cadastral situant le projet, avec localisation précise des bâtiments concernés et photographie de chaque bâtiment concerné

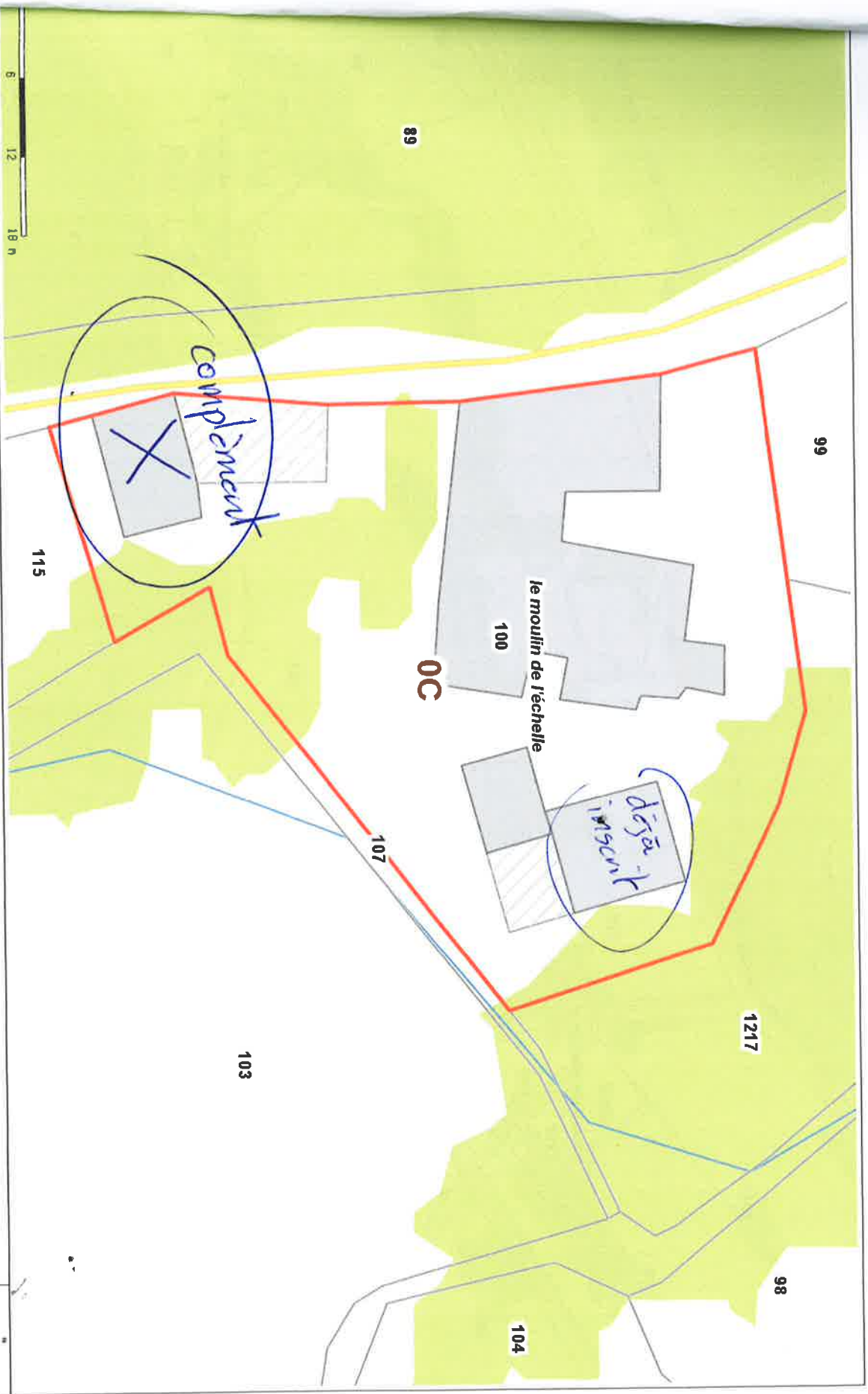
Plan cadastral

déjà communiqué pour le

voir pages suivantes

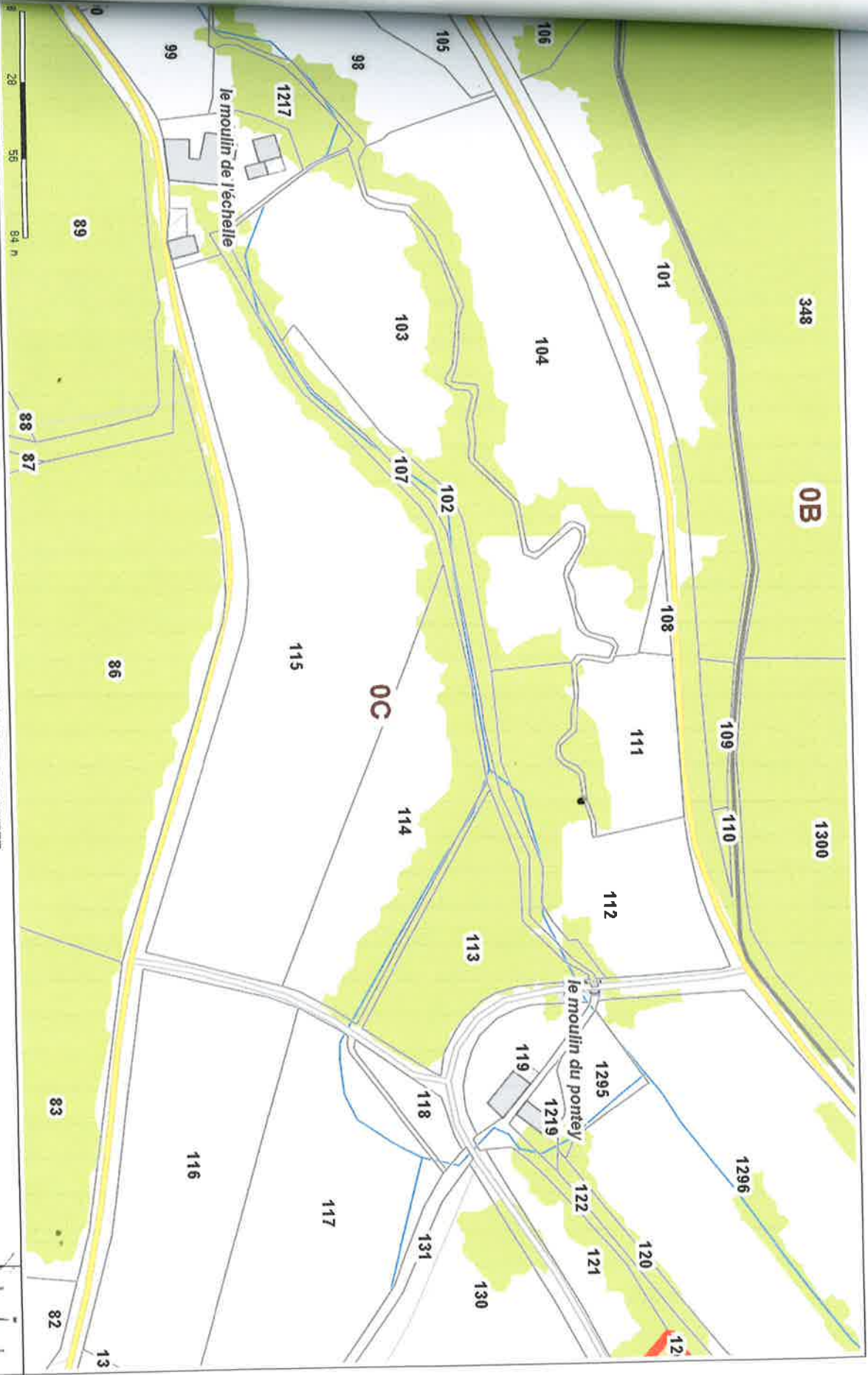
Photos du bâtiment concerné





MOULIN DE L'ÉCHELLE
CHANGEMENT DE DESTINATION -

Édité le 10/06/2018 - Echelle : 1/400



MOULINS DE L'ECHELLE ET DU PONTET

Données issues de l'application Vigifoncier (SAFER) - sources : BD TOPO (IGN, 2013), BD ALTI (IGN)

Édité le 10/06/2018 - Echelle : 1/1900